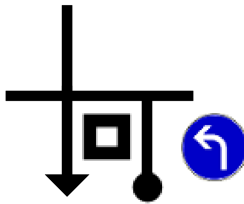

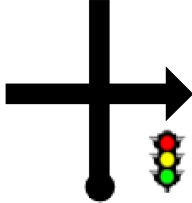






Wegstrecke	Skizze	Anmerkung	Entfernung
Gesamt: 0.0 Teilstrecke: 0.0 0.0 0.0		Den Marktplatz verlassen Kilometerzähler nullen	21.1 13.1 0%
Gesamt: 0.3 Teilstrecke: 0.2 0.3 0.2		Scharf links auf Hauptstraße	20.8 12.9 1%
Gesamt: 0.5 Teilstrecke: 0.3 0.2 0.1		Dresden	20.6 12.8 2%
Gesamt: 2.8 Teilstrecke: 1.7 2.3 1.4		Freie Tankstelle	18.3 11.4 13%
Gesamt: 2.8 Teilstrecke: 1.7 0.0 0.0		Ortsdurchfahrt Lenz	18.3 11.4 13%
Gesamt: 9.7 Teilstrecke: 6.0 6.9 4.3		In Großdobritz Esso Tankstelle	11.4 7.1 45%
Gesamt: 11.8 Teilstrecke: 7.3 2.1 1.3		Kreisverkehr zweite Ausfahrt Richtung Dresden	9.3 5.8 55%

**Erste Etappe
Großenhain - Moritzburg**


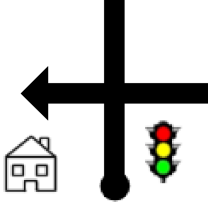

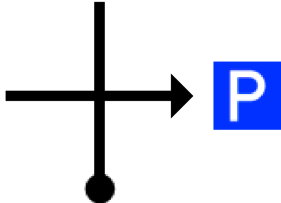

Fahrtzeit ca. 25 Minuten

Seite: 2

Gesamtstrecke:

21.1 km

13.1 mi

Wegstrecke	Skizze	Anmerkung	Entfernung
Gesamt: 11.8 7.3 Teilstrecke 0.0 0.0		Ortsdurchfahrten Steinbach Neuer Anbau	9.3 5.8 55%
Gesamt: 17.5 10.9 Teilstrecke 5.7 3.5		In Auer direkt nach Gasthof " Zum Auer " links abbiegen	3.6 2.2 82%
Gesamt: 21.0 13.1 Teilstrecke 3.5 2.2		In Moritzburg rechts Richtung Dresden	0.1 0.1 99%
Gesamt: 21.1 13.1 Teilstrecke 0.1 0.1		rechts auf Parkplatz	0.0 0.0 100%
Gesamt: 21.1 13.1 Teilstrecke 0.0 0.0		Wer möchte kann sich um das Schloss Moritzburg die Beine vertreten oder einen Kaffee trinken. Parkplatz ist Gebührenpflichtig Aufenthalt ca. 60 Minuten	0.0 0.0 100%